



Façade Nord de l'hôtel de ville.



Façade Sud de l'hôtel de ville.



Gendarmerie.

Palais de Justice.

Prison.

Legende

Table listing streets and their numbers, organized by district or area.

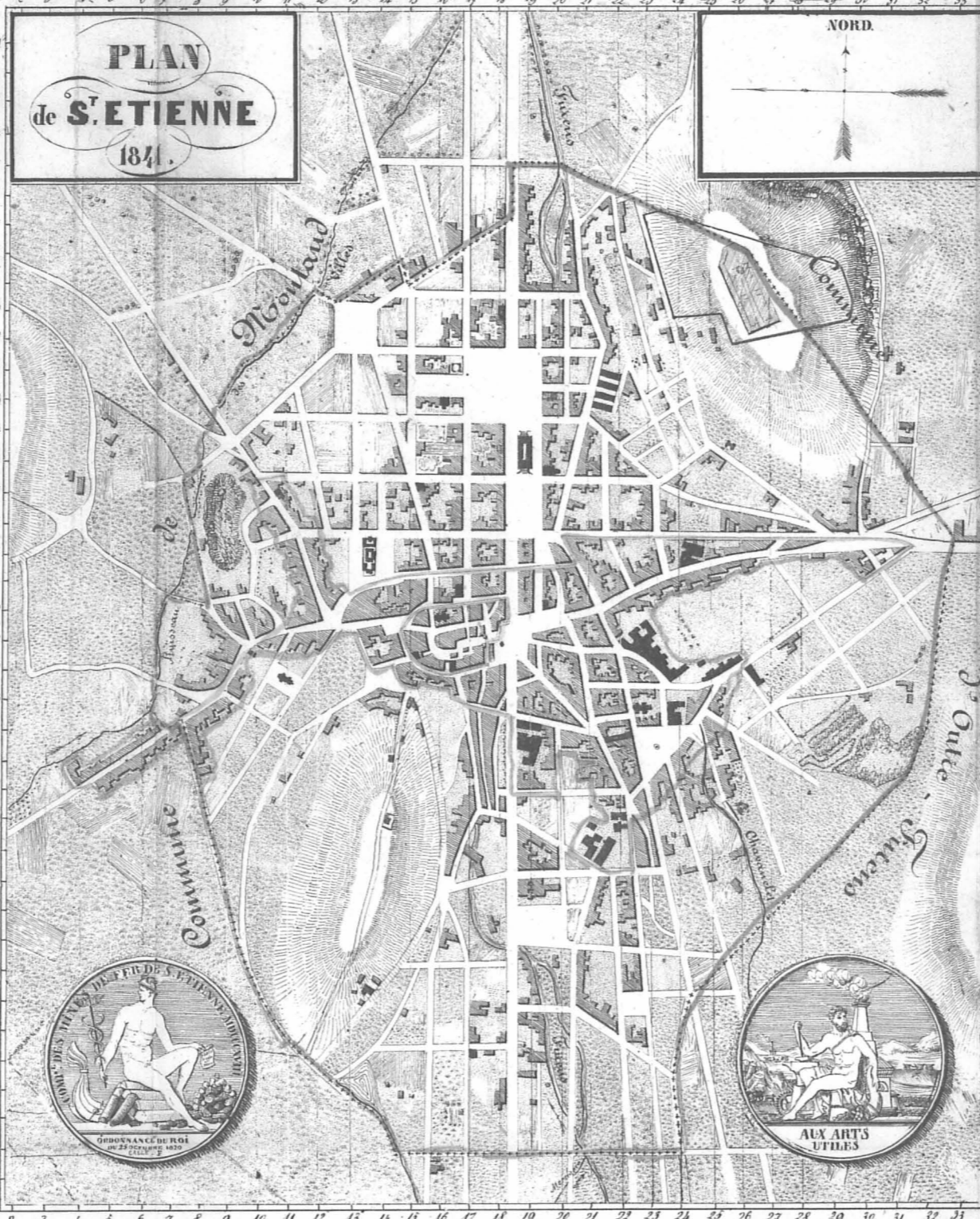


Table listing streets and their numbers, continuing from the left legend.

NOTA: Les lettres P, K, E, O. signifient projeté nord, sud, est et ouest. Les chiffres de la première Colonne indiquent la position de l'ouest à l'est et ceux de la seconde du nord au midi.


Legende

Table listing public buildings and institutions in St. Etienne.

Usine à Gaz



Echelle



Encinte de la Ville en 1441. id id 1769. Limites de la commune en 1841

Fabrique d'Enclumes

