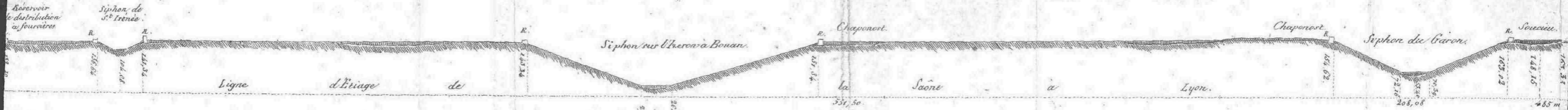


Profil de l'Aqueduc depuis le Pont de Soucieu, jusqu'au Réservoir de distribution à Fourvières, dans la maison de M^{re} Angetique.




Réservoir de fuite à Soucieu, du Siphon du Baron.

Plan du réservoir de fuite à Chaponost du Siphon de Bonan.

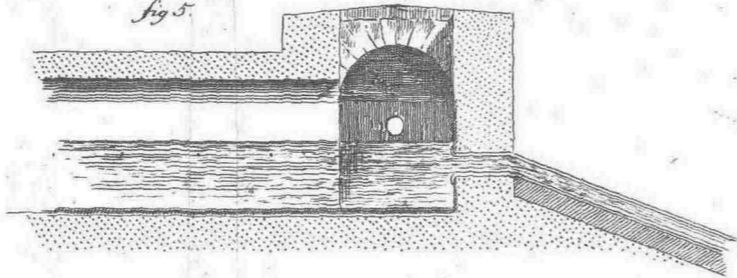
fig 4.

Elevation.

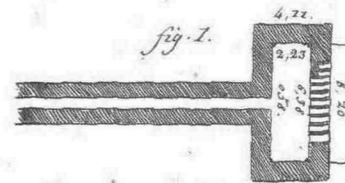


Coupe longitudinale

fig 5.

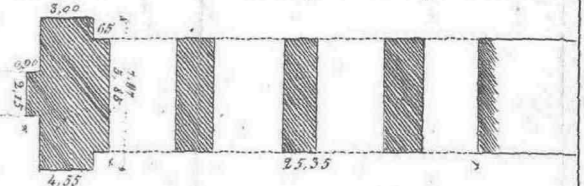


Elevation du réservoir de chasse à Chaponost du Siphon de Bonan.



Plan du réservoir de chasse du Siphon de Terre- noire.

Plan du réservoir de chasse à Chaponost, du Siphon de Bonan.



Les 4 trous de tuyaux compris dans A, B, C, existent encore.

fig 3.

Coupe transversale.

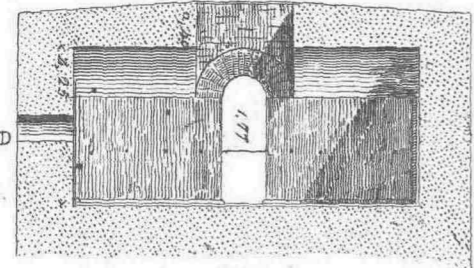


fig 2.

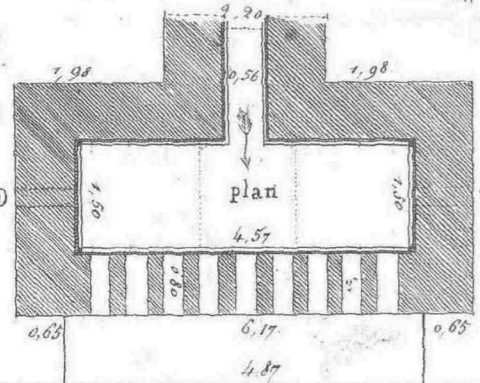


Fig. 8.

DÉTAILS DE L'ANCIEN AQUEDUC

Qui amenait les Eaux du Gier

A LYON.


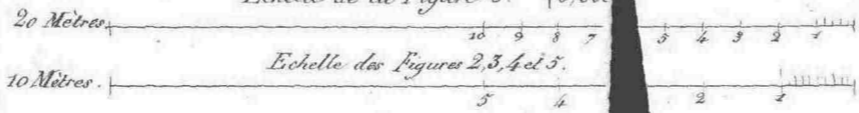


fig 10.



Fragments de Tuyaux de plomb, trouvés dans une vigne à Fourvières au com^{te} du 18^e Siècle, et dont parle le Père Colonia dans son histoire de Lyon.

Echelle de la Figure 8. (0,00)



Echelle des Figures 2, 3, 4 et 5.